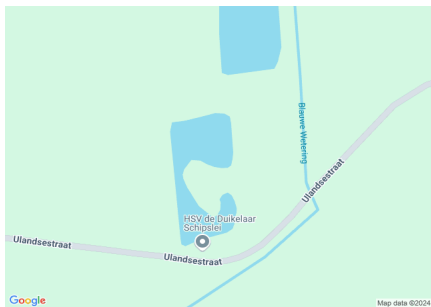

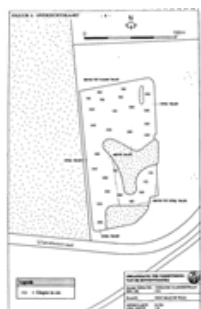


Schipslei te Altforst



Algemene beschrijving

Coördinaten: 51.86056685083263, 5.5762395089538686
Grootte:
Max. diepte: 3,5 meter
Gem. breedte:
Watertype: vijver
Opgenomen in: Alleen in verenigingslijst van viswateren
Naam HSV/HSF: HSV de Duikelaar
Plaats HSV/HSF: Puiflijk



Visrecht

Verhuurder visrecht:
Visrecht hengelsportvereniging: vereniging is eigenaar van het visrecht

Huidige ecologie & milieu

Waterplantenbedekking zomer:

Totaal waterplanten

Bovenwaterplanten:

Drijfbladplanten:

Onderwaterplanten:

0 %

0 %

0 %

0 %

Milieu overig:

Doorzicht:

Bodemsoort:

Bagger:

Vismigratie

mogelijk:

Meest gevangen vissoorten:

Klei



Nee

karper



brasem



kruiskarper

Viswatertype:

Sportvisserij



karpervisser



wedstrijdvisser

Let op: Viswedstrijdtrajecten aanwezig!

Meest gewaardeerd door de sportvisser
goede karperstand (veel karper)
mooie omgeving
veel vis

Belangrijkste knelpunten sportvisserij:
geen, het is prima viswater!
geen, het is prima viswater!

Gewenste maatregelen sportvisserij:
Uitzet karper (hoge dichtheid)

Sportvisserij	
Omschrijving wedstrijdtraject(en)	competitie
Bijzondere regels	Haakloos vissen
Aanwezige voorzieningen	<i>vissteiger</i> :
Aantal vissers per dag gedurende zomerperiode	werkdag: weekend: topdag:

Visserijbeheer	
Vissterfte: (laatste 5 jaar)	geen
Visuitzettingen: (laatste 5 jaar)	geen
Visonttrekking:	<i>Nee</i>
Is er een visserijkundig onderzoek uitgevoerd?	<i>Ja</i>
Overige/bijzonderheden	geen

Wensen/actieplan komende 5 jaar		
Wensen	geen	
Actieplan: (laatste 5 jaar)	<i>Jaartal</i>	<i>Omschrijving</i>
	2018	geen
	2019	Groot onderhoud en herinrichten de Schipslei
	2020	geen
	2021	geen
	2022	geen
Overige bijzonderheden	geen	